



HOTĂRÂREA NR. 39

privind declararea unor imobile - teren, ca fiind de interes public local al municipiului Vaslui, județul Vaslui

CONSILIUL LOCAL AL MUNICIPIULUI VASLUI,

Având în vedere :

- ✓ Referatul nr. 44720/11.02.2026 al Primarului municipiului Vaslui;
- ✓ Raportul de specialitate nr. 44722/11.02.2026 al compartimentului Patrimoniu;
- ✓ Rapoartele cu avizele comisiilor de specialitate ale Consiliului Local al municipiului Vaslui;
- ✓ Prevederile art. 286, alin. (4) din Ordonanța de Urgență a Guvernului nr. 57/2019 privind Codul administrativ, cu modificările și completările ulterioare;
- ✓ Prevederile art. 41, alin. (5) din Legea nr. 7/1996 actualizată a cadastrului și publicității imobiliare, coroborată cu Ordinul nr. 600/2023 pentru aprobarea Regulamentului de recepție și înscriere în evidențele de cadastru și carte funciară și ale art. 888 din Legea nr. 287/2009 privind Codul civil, cu modificările și completările ulterioare;

În baza prevederilor art. 129 alin. (2) lit. „c” și alin.(6), lit. „a” ale art. 196, alin.(1) lit. „a” și ale art. 139 alin. (3) lit. „g” din Ordonanța de Urgență a Guvernului nr. 57/2019 privind Codul administrativ, cu modificările și completările ulterioare,

HOTĂRĂȘTE:

Art.1. Se declară ca bunuri de interes public local al municipiului Vaslui, județul Vaslui, imobilele-teren evidențiate în Anexa nr. 1, parte integrantă din prezenta hotărâre.

Art.2. Ducerea la îndeplinire a prezentei hotărâri se încredințează Serviciului Cadastru, Agricultură și Patrimoniu din cadrul aparatului de specialitate al Primarului.

Art.3. Hotărârea intră în vigoare conform art. 198 din Ordonanța de Urgență a Guvernului nr. 57/2019, privind Codul administrativ cu modificările și completările ulterioare.

Câte un exemplar se va comunica:

- Instituției Prefectului, județul Vaslui;
- Primarului municipiului Vaslui;
- Direcției Generale Economice;
- Serviciului Cadastru, Agricultură și Patrimoniu.

Vaslui, 19.02.2026

Președinte de ședință,
Consilier,
Ing. Neacșu Daniel

Secretar General,
Eduard I ăcătușu

Total consilieri locali	44	
Prezenți	22	
Vot	Pentru	22
	Împotrivă	0
	Abțineri	0

Tabel cuprinzând datele de identificare ale imobilelor - teren ce se declară de interes public local al municipiului Vaslui, județul Vaslui

Nr. crt.	Denumire bun imobil	Suprafață	Elemente de identificare	Observații
1	Teren	3393 mp	Intravilan și extravilan mun. Vaslui, situat în strada Aleea Hulubăț, jud. Vaslui	Anexa 1.1
2	Teren	580 mp	Intravilan și extravilan mun. Vaslui, DE 909/3, jud. Vaslui	Anexa 1.2

Vaslui - 19.02.2026

Președinte de ședință,
Consilier,
Ing. Neacșu Daniel



Secretar General,
Eduard Lăcătușu

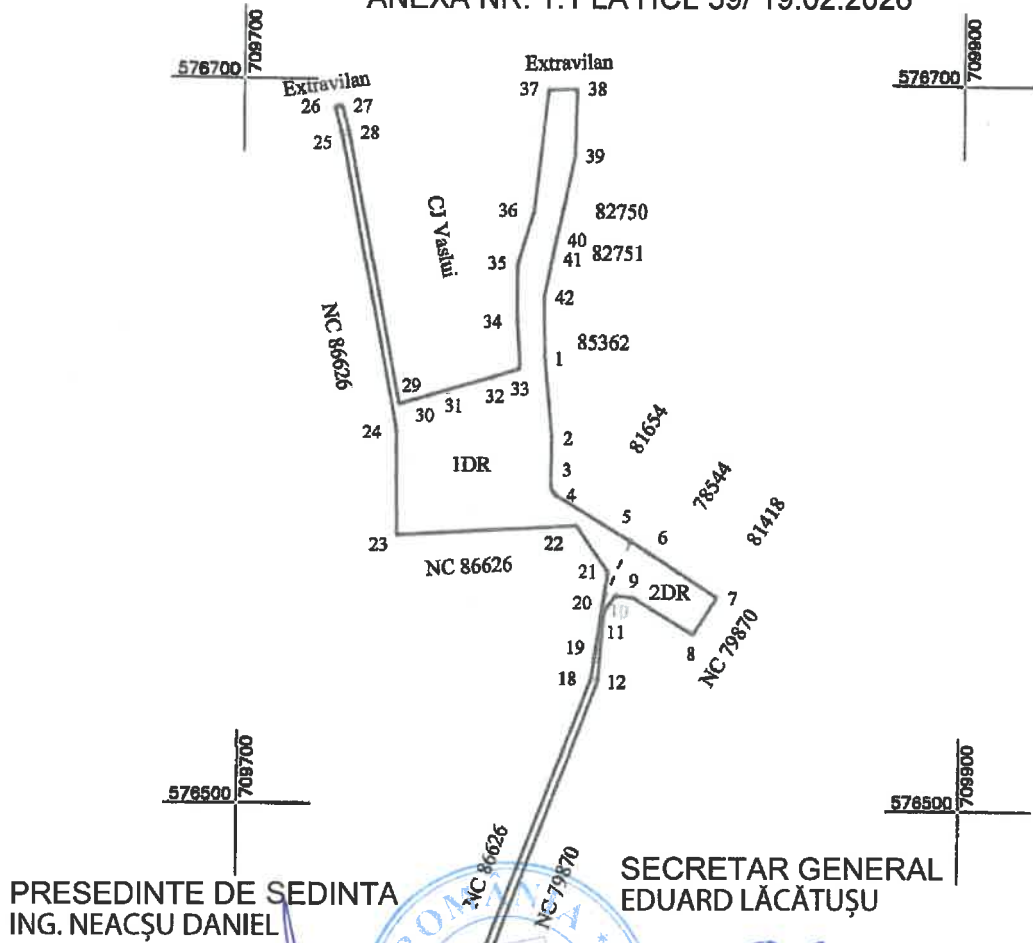


PLAN DE AMPLASAMENT SI DELIMITARE A IMOBILULUI
SCARA 1:2000

Anexa 16 la regulament

Nr. Cadastral	Suprafata măsurată a imobilului (m.p.)	Adresa imobilului
	3393	Intravilan si extravilan Mun. Vaslui, str. Aleea Huhubut, Jud. Vaslui
Nr. Cartea Funciara	Unitatea Administrativ Teritoriala (UAT)	
	VASLUI	

ANEXA NR. 1.1 LA HCL 39/ 19.02.2026



Nr. Pct	Lungimi laturi D(i,i+1)
1	22.087
2	13.848
3	2.189
4	24.481
5	5.475
6	22.872
7	12.131
8	19.465
9	4.821
10	5.579
11	19.150
12	84.552
13	19.052
14	21.865
15	2.000
16	21.807
17	103.603
18	5.272
19	15.927
20	8.674
21	15.413
22	50.187
23	29.354
24	82.525
25	7.822
26	2.014
27	7.656
28	76.031
29	8.926
30	5.090
31	13.078
32	8.073
33	13.992
34	15.003
35	15.141
36	33.611
37	7.936
38	18.510
39	23.700
40	5.300
41	10.803
42	16.775

PRESEDINTE DE SEDINTA
ING. NEACȘU DANIEL

SECRETAR GENERAL
EDUARD LĂCĂTUȘU



A. Date referitoare la teren

Nr. Parcela	Categoria de folosinta	Suprafata (mp)	Mentiiuni
1	DR	2745	Teren intravilan.
2	DR	648	Teren extravilan
Total		3393	


B. Date referitoare la constructii

Cod Constr.	Destinatia	Suprafata construita la sol (mp)	Mentiiuni
Total			

Suprafata totală măsurată a imobilului = 3393mp
Suprafata din act = mp

Executant SC Euroes Urban Planning SRL
PJA CLASA III - RO-B-J-2959
Confirmarea executării măsurătorilor la teren
conținând în întregime documentația cadastrală și
planșele de amplasament și delimitare a terenului
măsurat și ștampilă
Data: 19.02.2026

Inspector
Confirm introducerea imobilului în baza de date integrată și atribuirea
numărului cadastral
Semnătura și parafă
Data
Ștampila BCPi



PLAN DE INCADRARE ÎN ZONĂ
Scara 1:2000



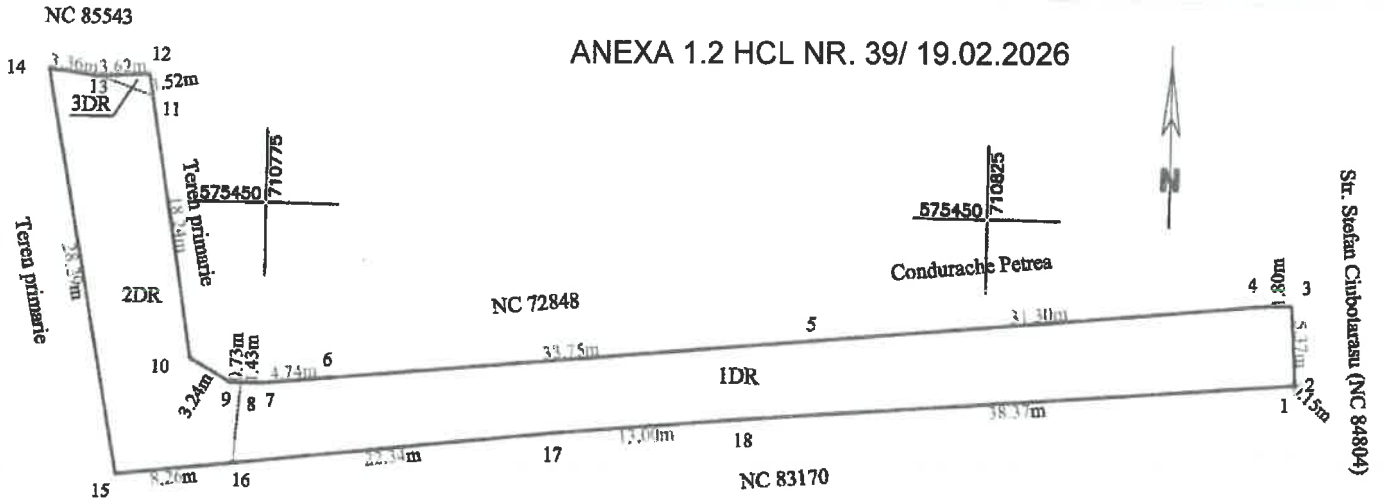
Amplasament



PLAN DE AMPLASAMENT SI DELIMITARE A IMOBILULUI
SCARA 1:500

Anexa 16 la regulament

Nr. Cadastral	Suprafata masurata a imobilului (m.p.)	Adresa imobilului
	580	intravilan si extravilan m.m. Vaslui, DE 909/3, jud. Vaslui
Nr. Cartea Funciara		Unitatea Administrativ Teritoriala (UAT)
		VASLUI



PRESEDINTE DE SEDINTA
ING. NEACȘU DANIEL

SECRETAR GENERAL
EDUARD IĂCĂTUȘIU



A. Date referitoare la teren

Nr. Parcela	Categoria de folosinta	Suprafata (mp)	Mentuni
1	DR	382	Intravilan
2	DR	195	Extravilan
3	DR	3	Intravilan
Total		580	


B. Date referitoare la constructii

Cod	Destinatia	Suprafata construita	Mentuni
Total			

Suprafata totala masurata a imobilului = 580mp
Suprafata din act = mp

Executant SC Euroest Urban Planning SRL

Confirmarea executării măsurătorilor teren, corectitudinea
Intocmirii documentarului cadastral și corespondența acestuia cu
realitatea din teren
Data: 14.02.2026



Inspector

Confirm introducerea imobilului în baza de date integrată și atribuirea numărului
cadastral
Semnătura și parafa
Data
Ștampila BCPI

